

GEOLetter

Noviembre | 2020



Comunidad SIG | Manténgase actualizado en ArcGIS

Entérese de las novedades de la plataforma, eventos próximos, soluciones SIG, implementación de nuestro software en casos de éxito de continuidad, recuperación y reapertura empresarial post COVID-19.

Transformación digital de servicios públicos con ArcGIS



Modernización de redes y transformación digital en servicios públicos

En esta sesión virtual, Matt Pimper - Director global para Servicios Públicos en Esri Inc. nos cuenta cómo las empresas de telecomunicaciones, gas, electricidad y acueducto y alcantarillado, se están transformando para enfrentarse a los nuevos retos del mundo cambiante de hoy a través del uso de los Sistemas de Información Geográfica.

[Reviva la conferencia](#)



Lo invitamos a realizar su GISday 2020 junto con Esri

Nos gustaría acompañarlo en la organización de su GISday para mostrar las soluciones que han venido desarrollando con la plataforma ArcGIS. Recuerde que por parte de nosotros recibirá todo el apoyo necesario para tener un increíble evento.

[Ver más](#)

Participe en los próximos GISday del mes

¡Descargue y guarde hermosos y divertidos [fondos virtuales](#) para sus celebraciones del #GISDay! #GIS #GISDay2020



Universidad Distrital Francisco José de Caldas [Registrarse](#)



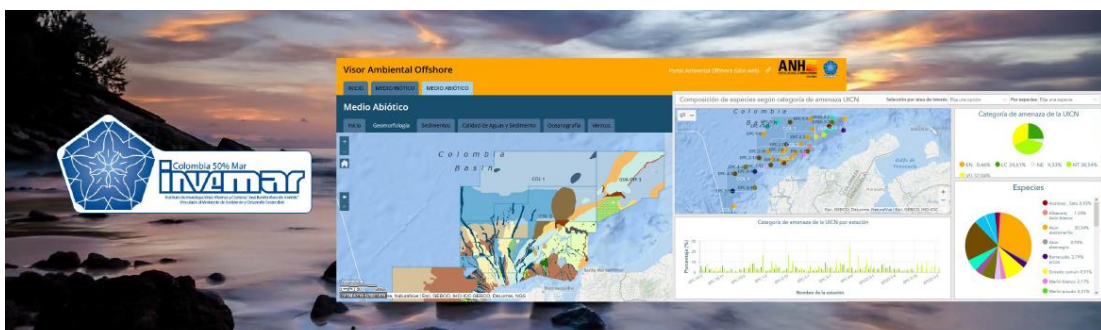
Mapatón de Panamá [Registrarse](#)



IDECA [Registrarse](#)




[Ver próximos GISday](#)



Caso de éxito INVEMAR: Portal y Visor Ambiental Offshore para el sector hidrocarburos

Conozca como el INVEMAR divulga el conocimiento ambiental marino a partir de la implementación de un portal y visores geográficos de datos integrados, con el propósito de establecer un sistema de información marino que ayudara a soportar la toma de decisiones del sector de hidrocarburos.

[Ver más](#)



Webinar: ¿Cómo monitorear y gestionar sus activos con ArcGIS?
 Fecha: Jueves, 26 de noviembre
 Hora: 11:00 a.m. - 12:00 m.

En este webinar usted podrá conocer, mediante ejemplos prácticos, cómo monitorear, administrar y gestionar los activos fijos y móviles de su organización usando la plataforma ArcGIS.

[Regístrese](#)



Caso de éxito:
 Una estrategia con visión de futuro para mejorar las operaciones comerciales South 32

La compañía global de minería y metales South 32 incorporó una estrategia basada en SIG que respalda la toma de decisiones basada en datos en todas sus operaciones.

[Ver más](#)

Novedades de producto | Noticias

Novedades de ArcGIS Pro



Conozca las últimas novedades en la plataforma ArcGIS

Ya están al aire nuestros últimos blogs sobre las novedades en ArcGIS Velocity y el nuevo ArcGIS Field Maps, con grandes características y funcionalidades que le brindan soluciones a usted, su organización y la comunidad en general.

Anunciando ArcGIS Field Maps

Al reunir las capacidades de ArcGIS Explorer, ArcGIS Collector y ArcGIS Tracker en una sola experiencia, ArcGIS Field Maps simplificará las implementaciones de campo.

[Ver más](#)

ArcGIS Velocity

Permite a las organizaciones ingerir, visualizar, analizar y actuar sobre los datos de los sensores. También permite el procesamiento de datos históricos de gran volumen para obtener información sobre patrones, tendencias y anomalías.

[Ver más](#)

Noticias



Software de mapeo será clave para que vacunas COVID lleguen a quienes más las necesitan

[Ver más](#)



Egresada de la Universidad de Manizales gana premio por mapear datos para identificar riesgo de suicidio

[Ver más](#)




¿Cómo llegarán las primeras vacunas COVID-19 a las personas que más lo necesitan?

[Ver más](#)



Novedades de ArcGIS Online

[Ver más](#)



[ArcGIS Tracker](#)
Conozca lo que pasa en campo



[ArcGIS Workforce](#)
Coordinación de la fuerza de trabajo en campo




[ArcGIS QuickCapture](#)
La aplicación para una captura de datos rápida



[ArcGIS Experience Builder](#)
Una nueva manera de construir aplicaciones web

Entrenamiento | Capacítese con nosotros

Explore nuestra [tienda de entrenamiento virtual](#) y seleccione el curso que se ajuste más a sus necesidades.



¿Necesita
entrenamiento
en ArcGIS?

Gestión catastral usando la plataforma ArcGIS

Participe del 9 al 12 de noviembre de 08:00 a.m. a 12:00 m.

Se abordarán aspectos de la operación y administración de la información catastral enfatizando en el uso y aprovechamiento de la plataforma ArcGIS para mantener un censo inmobiliario oportuno, vigente y multipropósito.

[Más información](#)



Nueva actualización de StreetMap premium

Verifique que esté vigente su suscripción. Descargue la nueva versión desde [My Esri](#). Coloque el caso en soporte para recibir la nueva llave.

[Ver más](#)

Calle Luis Bonilla Edif. 118 A Y B – Ciudad del Saber, Panamá

+ (507) 303 2756 | ¿Necesita una cotización? [Agende una cita telefónica](#)

Copyright © 2020 Esri Panamá. Todos los derechos reservados.

[Esri.pa](#) | [Unsubscribe](#)

